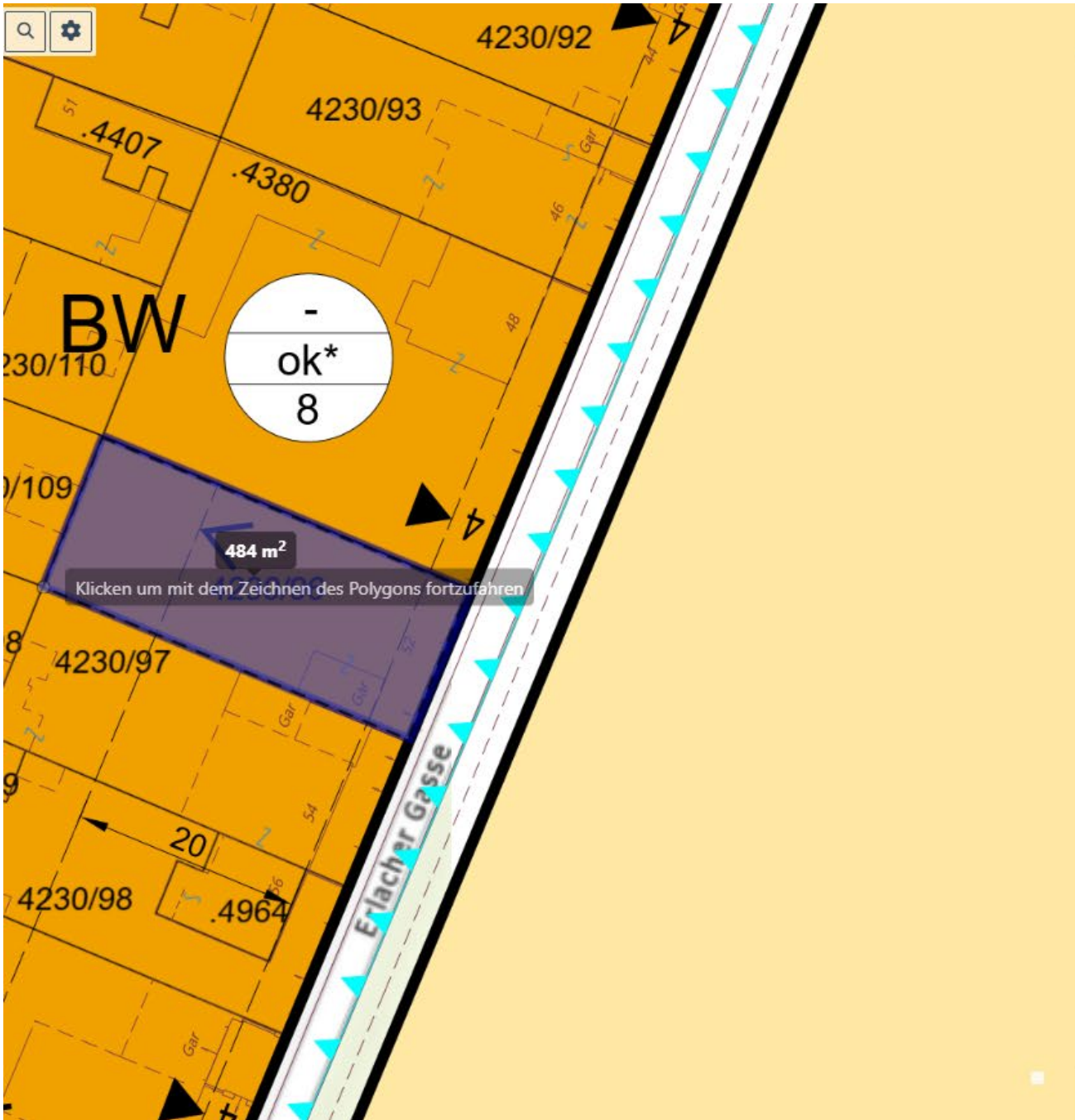


BRUNNENSCHUTZGEBIET WASSERWERK SÜD

Copyright:
<https://geo.wiener-neustadt.at/>
Magistrat der Statutarstadt Wiener Neustadt
Stabsstelle Büro des Bürgermeisters, Kultur und Kommunikation
2700 Wiener Neustadt
Rathaus, Hauptplatz 1-3



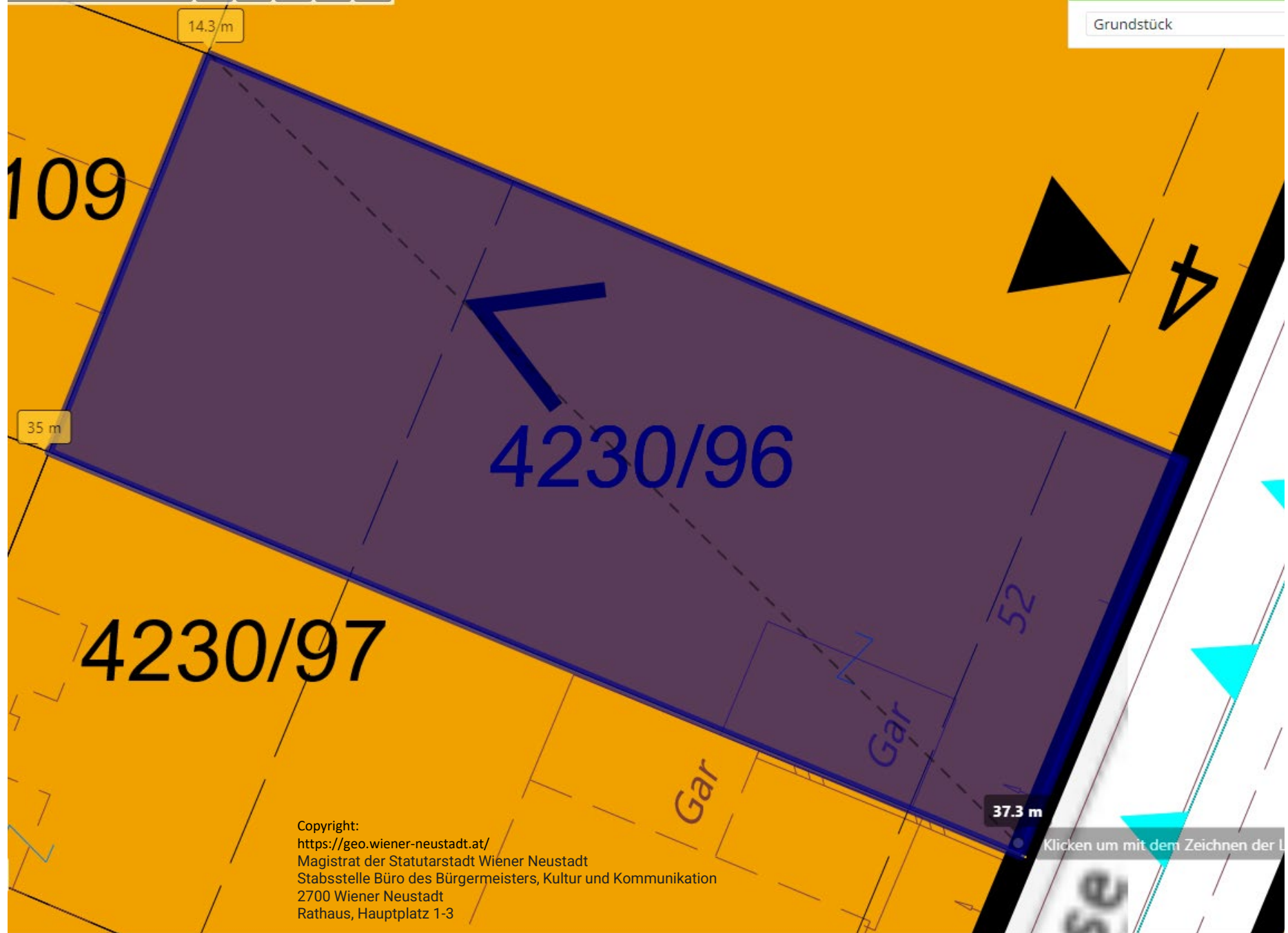
Grundstück

Grafische Daten

KG-Nummer	23443
Grundstücksnummer	4230/96
Rechtsstatus	Grundsteuerkataster
Darstellungsart	Grundstücksnummer
NUMMER	4230/96
KG	23443
GSTNR	234434230/96
Fläche 2d	491.96
Umfang	97.92

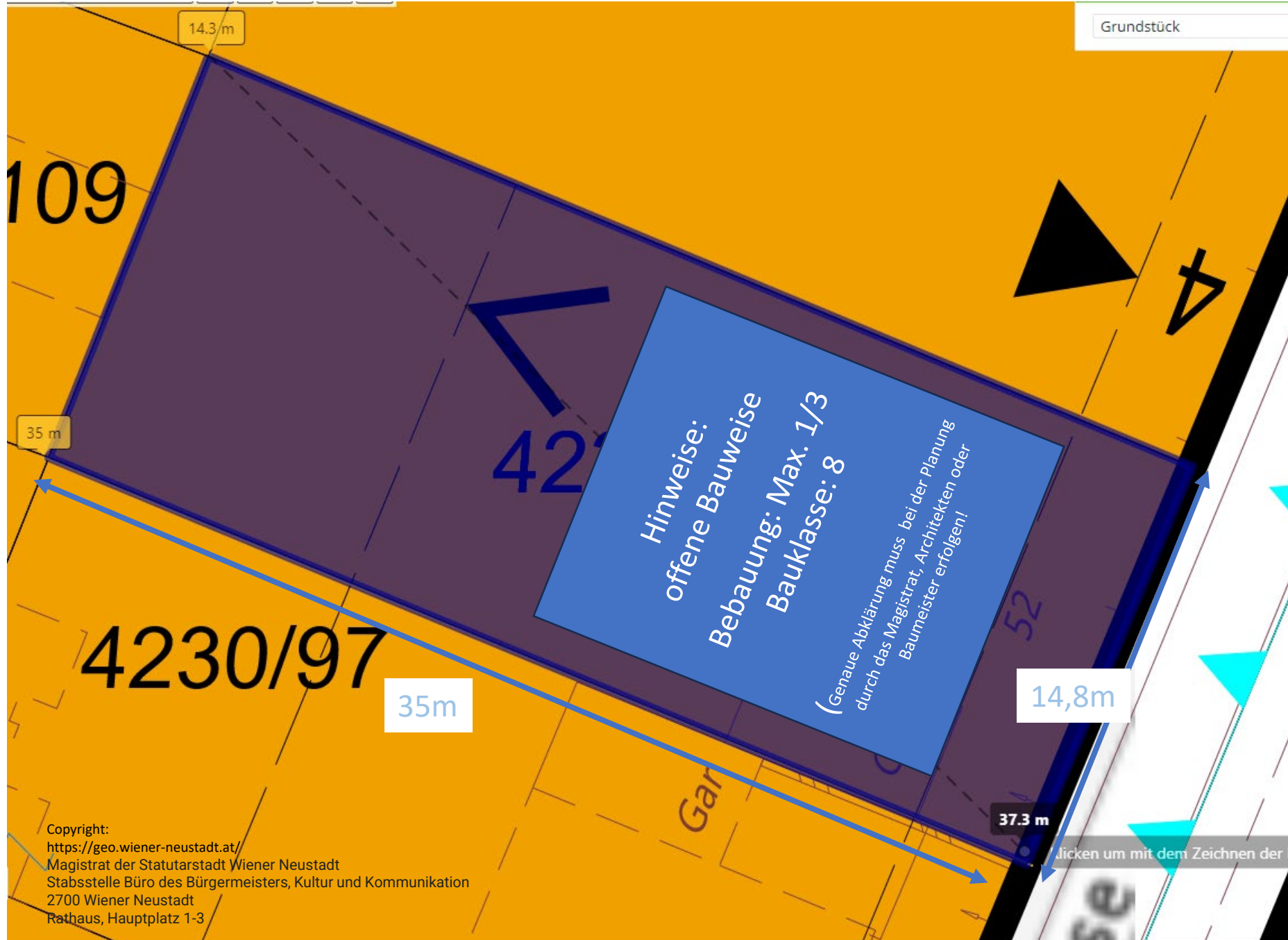
Copyright:
<https://geo.wiener-neustadt.at/>
Magistrat der Statutarstadt Wiener Neustadt
Stabsstelle Büro des Bürgermeisters, Kultur und Kommunikation
2700 Wiener Neustadt
Rathaus, Hauptplatz 1-3





Copyright:
<https://geo.wiener-neustadt.at/>
Magistrat der Statutarstadt Wiener Neustadt
Stabsstelle Büro des Bürgermeisters, Kultur und Kommunikation
2700 Wiener Neustadt
Rathaus, Hauptplatz 1-3

Klicken um mit dem Zeichnen der L



Hinweise:
 offene Bauweise
 Bebauung: Max. 1/3
 Bauklasse: 8

(Genauere Abklärung muss bei der Planung durch das Magistrat, Architekten oder Baumeister erfolgen!)